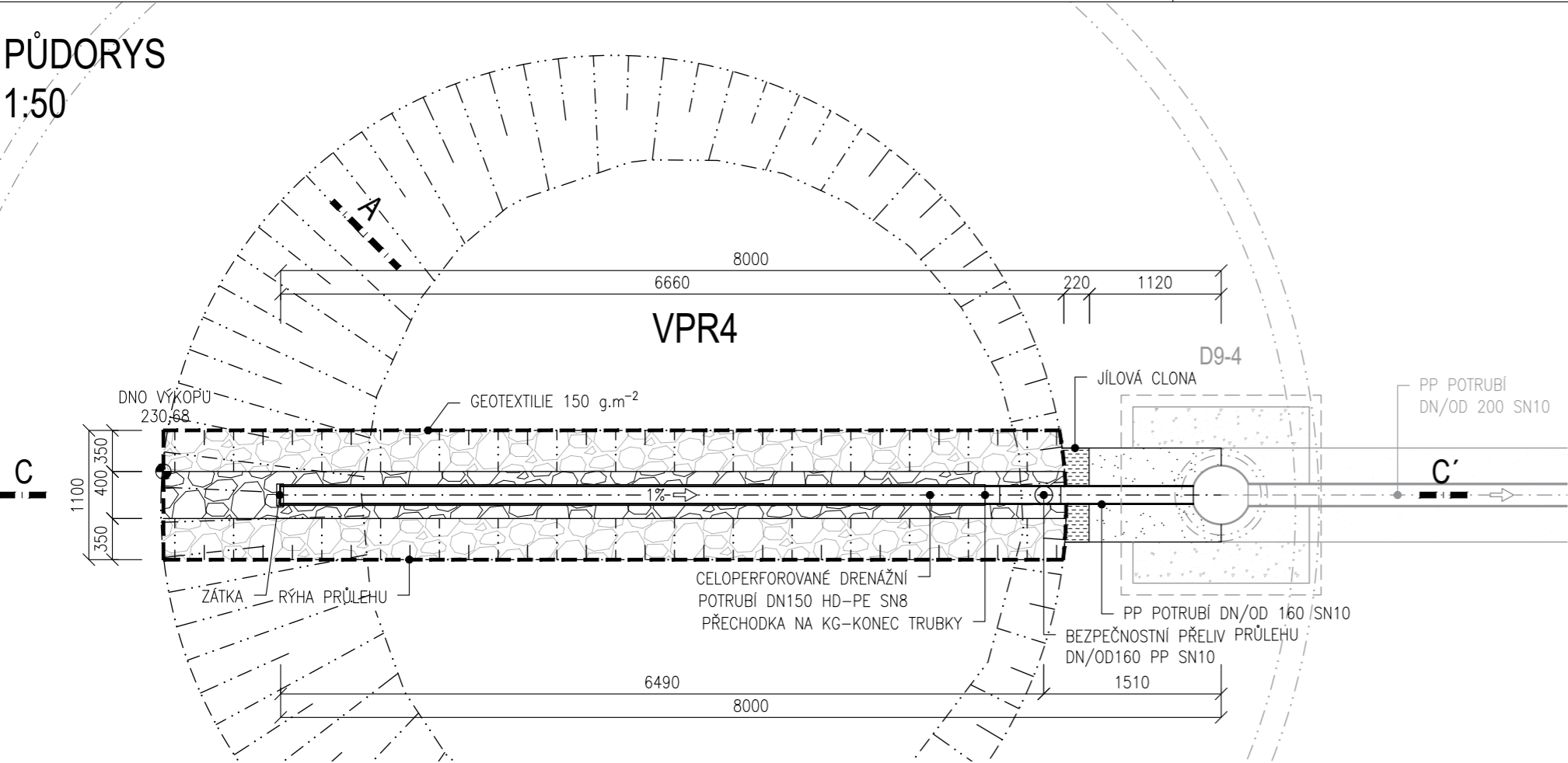
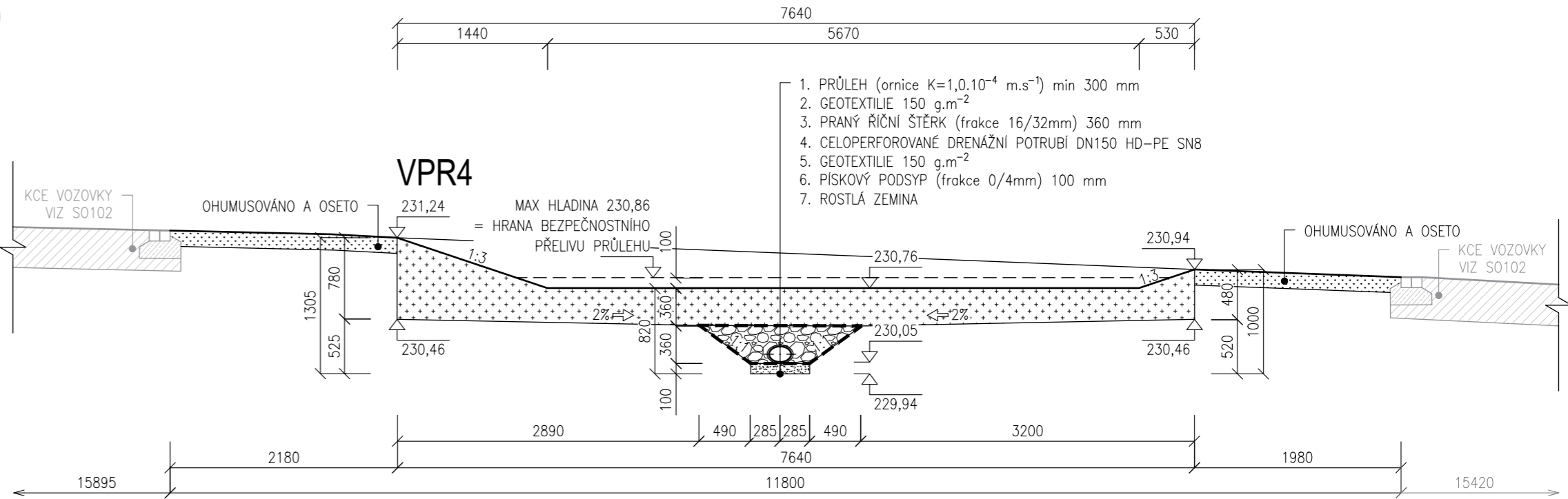


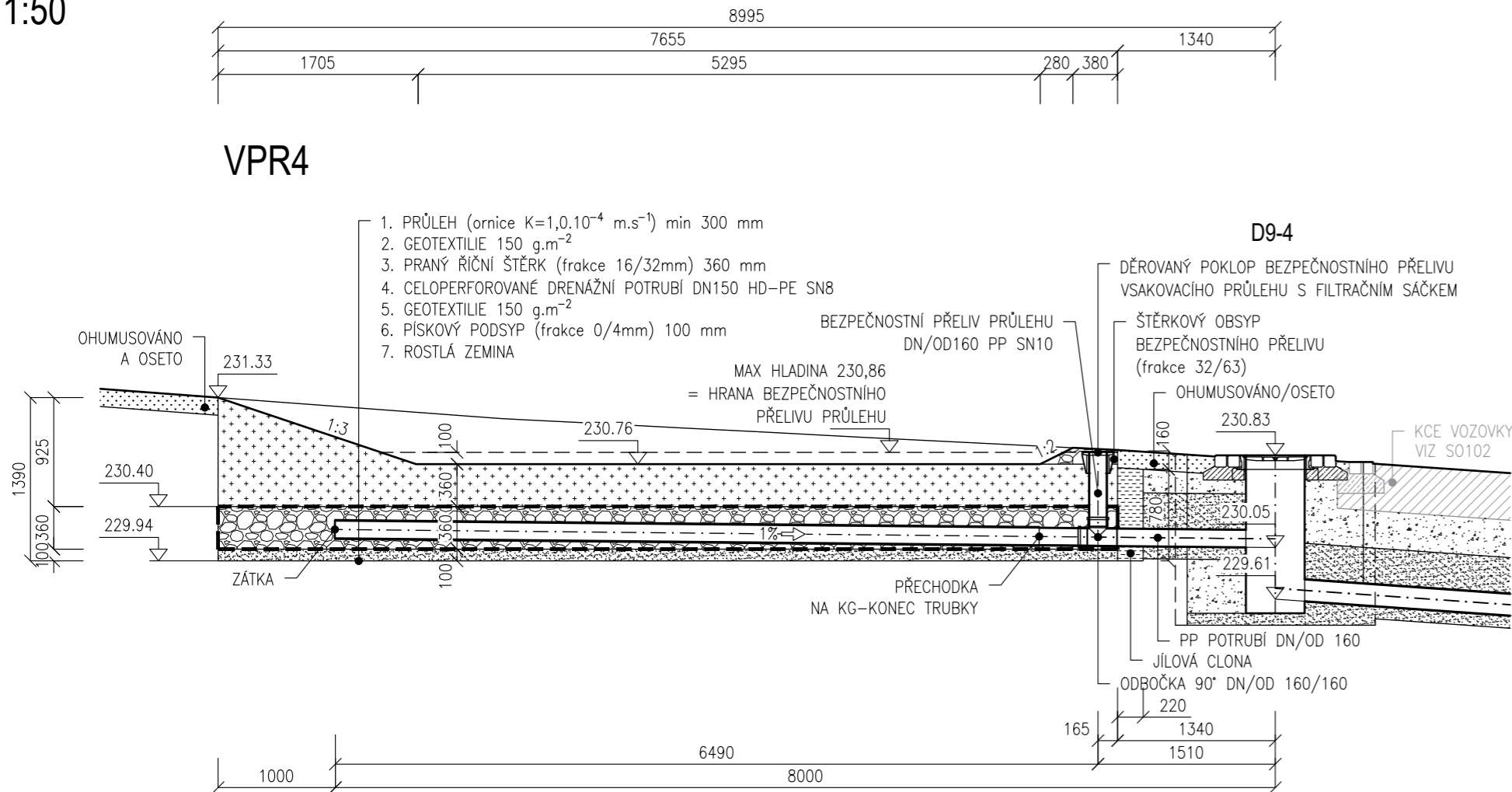
PŮDORYS
1:50



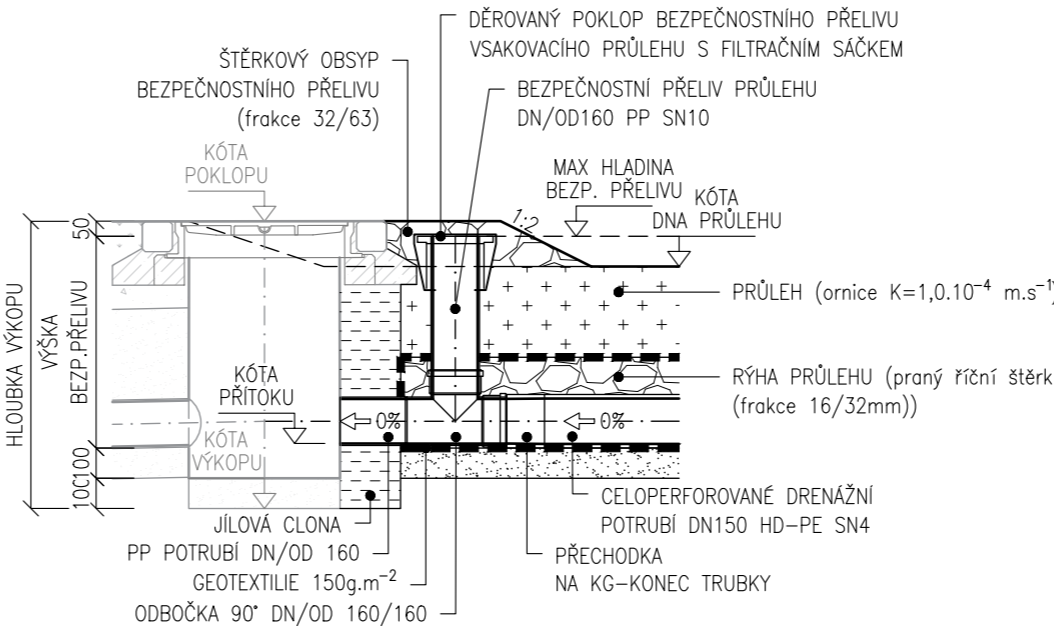
ŘEZ A-A'
1:50



ŘEZ C-C'
1:50



VZOROVÝ ŘEZ BEZPEČNOSTNÍHO PŘELIVU PRŮLEHU
1:25



POZNÁMKA:

- ZEMNÍ PRÁCE BUDOU PROVÁDĚNY PO VYTÝČENÍ INŽENÝRSKÝCH SÍTÍ A JEJICH OVĚŘENÍ RUČNĚ KOPANÝMI SONDAMI.
- V RAMCI STAVENÍŠTĚ SE MOHOU NACHÁZET ROZVODY NEZAKRESLENÉ V PD – ZEMNÍ PRÁCE JE NUTNÉ PROVÁDĚT S MAX OPATRNOSTÍ.
- RÝHU LZE PROVÉST BEZ PAŽENÍ DO HL. 1,2 m.
- POKUD BY BYLA STABILITA STĚNY VÝKOPU OHROŽENA VIBRACEMI, KLIMATICKÝMI VLIVY, PROVOZEM NA STAVENÍŠTI APOD. MUSÍ SE PAŽIT OD HLUBKY 0,7 m.
- VZNIKLÁ ŠTĚRBINA MEZI PAŽENÍM A ROSTLOU ZEMINOU BUDE VYPLNĚNA OBSYPEM TAK, ABY PAŽENÍ AKTIVNĚ PŮSOBIL NA OKOLNÍ TERÉN.

D.1.2 FÁZE 1

SOUŘADNICOVÝ SYSTÉM : S-JTSK
VÝŠKOVÝ SYSTÉM : B.p.v.

VEDOUCÍ PROJEKTANT - HIP	ING. PETR BIJOK		
ZODPOVĚDNÝ PROJEKTANT	ING. JIŘÍ VÍTEK		
VYPRACOVAL	ING. VERONIKA BRYCHTOVÁ		
KONTROLOVAL	ING. ARCH. MICHAELA VACKOVÁ, PH.D.		
KRAJ / KATASTRÁLNÍ ÚZEMÍ	JIHOMORAVSKÝ / ŠTÝŘICE		
OBJEDNATEL, INVESTOR	STATUTÁRNÍ MĚSTO BRNO, Dominikánské nám. 196/1, 602 00 Brno		
NÁZEV AKCE:	REKONSTRUKCE ASFALTOVÝCH CEST NA ÚSTŘEDNÍM HŘBITOVĚ MĚSTA BRNA SO301 AREÁLOVÝ ODVODŇOVACÍ SYSTÉM		ZAK. Č. 20797
NÁZEV OBJEKTU:			DATUM ÚNOR 2022
NÁZEV VÝKRESU:			FORMÁT 3 x A4
			MĚŘÍTKO 1:25, 1:50
			STUPEŇ PDPS
			ZAK. ČÍSLO 200180
			Č. SOUPRAVY Č. VÝKRESU 07.3